



Informace o pozemku

Parcelní číslo: [676/4](#) 

Obec: [Bezuchov \[512401\]](#) 

Katastrální území: [Bezuchov \[603830\]](#)

Číslo LV: [166](#)

Výměra [m²]: 3965

Typ parcely: Parcela katastru nemovitostí

Mapový list: [DKM](#)

Určení výměry: Graficky nebo v digitalizované mapě

Způsob využití: koryto vodního toku přirozené nebo upravené

Druh pozemku: vodní plocha



Vlastníci, jiní oprávnění

Vlastnické právo	Podíl
Česká republika	1/2
Korbelová Jarmila Ing., Plickova 570/5, Háje, 14900 Praha 4	34/96
Přidal Petr Ing., Mostní 226/2, Přerov I-Město, 75002 Přerov	26/288
Vasak Alena, Želatovská 2710/28, Přerov I-Město, 75002 Přerov	16/288
Příslušnost hospodařit s majetkem státu	Podíl
Úřad pro zastupování státu ve věcech majetkových, Rašínovo nábřeží 390/42, Nové Město, 12800 Praha 2	1/2

Způsob ochrany nemovitosti

Název
přírodní rezervace nebo přírodní památka

Seznam BPEJ

Parcela nemá evidované BPEJ.


Omezení vlastnického práva

Nejsou evidována žádná omezení.

Jiné zápisy

Typ
Změna výměr obnovou operátu
Změna číslování parcel

 Řízení, v rámci kterých byl k nemovitosti zapsán cenový údaj (celkem 0)

Nemovitost je v územním obvodu, kde státní správu katastru nemovitostí ČR vykonává [Katastrální úřad pro Olomoucký kraj](#),
[Katastrální pracoviště Přerov](#) 

Zobrazené údaje mají informativní charakter. Platnost dat k 11.03.2025 22:00.